

XXXVII RALLYE VILLA DE TEROR

29 y 30 de Septiembre de 2017

SALIDAS Y METAS DE LOS TRAMOS CRONOMETRADOS


T.C. 1 - 4 y 7

TEROR - SAN ISIDRO

6,41 KM

Salida T.C.: KM 0'54 de la GC-42

Meta T.C.: KM 6,95 de la GC-42



Enlace a T.C. 2 - Por la GC-42 hasta cruce con la GC-400 - Derecha - Dirección Cruz de Tejeda
Hasta cruce con la GC-230 - Salto de Aríñez - Derecha - Dirección Artenara
Hasta cruce con la GC-21 - Izquierda - Dirección Artenara
Hasta cruce con la GC-70 - Derecha - Dirección Fontanales

T.C. 2 - 5 y 8

MONTEGUSANO - FAGAJESTO

13,40 KM

SALIDA T.C. 6: KM 28,29 de la GC-70


Cruce Fontanales - Monte Pavón. GC-70 con GC-702. Izquierda

Cruce Lomo del Palo-Fagajesto. GC-702 con GC-221. Derecha

Cruce Fagajesto - Agaete. Por GC-220. Izquierda

Cruce Juncalillo - Presa Los Pérez. Por GC-220. Izquierda

META T.C. 2: KM 18,05 GC-220



Enlace a T.C. 3 - Por la GC-220 hasta cruce con la GC-21 - Izquierda - Dirección Valleseco
Por la GC-21 hasta Cruce de la GC-21 con GC-30. Izquierda. Dirección Firgas
Hasta Cruce de la GC-30 con GC-240. Frente. Dirección Firgas
Hasta Cruce de la GC-30 con La Cruz de Firgas. Dirección Arucas
Rotondas Arucas-Dirección Las Palmas por GC-3
Salida GC-3 a GC-21. Dirección Teror
Hasta KM 3'45 de la GC-21 - Dirección Teror



WWW.ESCUDERIAATERURA.COM

T.C. 3 y 6



CAMINITO DE TEROR

7,76 Km

Salida T.C.: KM 3,45 de la GC-21

Rotonda de la GC-21 con la GC-219 - Giro completo a la rotonda y por GC-219

Meta T.C.: KM 2,76 de la GC-219



ENLACE A REAGRUPAMIENTO Y PARQUE DE ASISTENCIA POR LA GC-21

T.C. 9

AGUAS DE TEROR

6'30 KM

Salida T.C.: KM 11'08 de la GC-21

Rotonda GC-21 con GC-219 - Derecha - Dirección El Roque

Acceso a GC-21 desde GC-219. Derecha


Acceso a GC-21 desde GC-219. Viaducto de Teror. Izquierda

Rotonda GC-21 / GC-219. **Por Dirección Prohibida en la rotonda** - Dirección El Roque

Acceso a GC-21 desde GC-219. Viaducto de Teror. Izquierda

Meta T.C.: KM 10,78 de la GC-21

Salida del T.C al Control Stop por carril de deceleración habilitado.



ENLACE A CONTROL HORARIO DE ENTRADA A PARQUE CERRADO POR LA GC-21



WWW.ESCUDERIAATERURA.COM