



# ROAD BOOK



**OK**

**MOSTRAR HACIA EL RECORRIDO EN CASO DE NO NECESITAR ASISTENCIA MÉDICA**  
TELÉFONO DE DIRECCIÓN DE CARRERA PARA AVISO EN CASO DE ABANDONO

**620.109.060**

**SOSS**

**MOSTRAR HACIA EL RECORRIDO EN CASO DE NECESITAR ASISTENCIA MÉDICA**  
TELÉFONO DE DIRECCIÓN DE CARRERA PARA AVISO EN CASO DE EMERGENCIA

**620.109.060**



25 y 26 de Octubre de 2024

**T.C. 1 y 4: " MASPALOMAS - FATAGA" - 13.09 Kms**

Salida: GC-60 km 46,04 entrada cementerio

Meta: GC-60 Pkm.33,10 - Fataga - Cartel Fataga



**T.C. 2 y 5 : " GURIETE - AGÚIMES " - 14.500 Kms**

Salida: GC-65 Pk.12,72 - MIRADOR DE GURIETE

Meta: FALCÓN CRESTA - GC-551 Pk. 0,81



**T.C. 3 y 6: "AYAGAURES - MONTE LEON" - 7.170 Kms**

Salida: Carretera GC-504 Pkm. 8.15

Meta: GC-503 Pk. 7,92



**T.C. 7: " FATAGA - TUNTE " - 6.300 Kms**

Salida: GC-60 Pk. 32,6 - FATAGA BAR LABRADOR

Meta: Mirador de Tunte - GC-60 Pk.26,35





**25 y 26 de Octubre de 2024**

**T.C. 8: "GURIETE - POZO ROJO" - 8.000 Kms**

**Salida:** GC-65 Pk.12,72 - MIRADOR DE GURIETE

**Meta:** POZO ROJO - GC-65 Pk. 20,72



25 y 26 de Octubre de 2024



25 y 26 de Octubre de 2024



















25 y 26 de Octubre de 2024

RUTOMETRO 51 RALLYE DE MASPALOMAS  
25 y 26 de octubre de 2024



Sc	St	CH TC	Localización	Kms. TC	Kms. Enlace	Kms. Totales	Tiempo (min)	Hora 1*	Vel. Med.	Tiem STOP
1ª SECCION	1	0	Salida Zona de Asistencia					8:40		
		1			2,83	2,83	17	8:57	9,99 k/h	
	2	TC 1	MASPALOMAS - FATAGA	13,09				9:00		
		2			20,08	33,17	57	9:57	34,92 k/h	
	3	TC 2	GURIETE - AGÜIMES	14,50				10:00		
2ª SECCION		3			41,42	55,92	67	11:07	50,08 k/h	53
	4	TC 3	AYAGAURES - MONTE LEON	7,17				11:10		
		3A	Entrada Reagrupamiento		9,33	16,50	25	11:35	39,60 k/h	17
		3B	Salida de Reagrupamiento - Entrada Asistencia				20	11:55		
			ASISTENCIA ESTADIO DE MASPALOMAS		34,76	( 73,66 )	( 108,42 )	30		
3ª SECCION	6	3C	Salida de Asistencia					12:25		
		4			2,83	2,83	17	12:42	9,99 k/h	
	7	TC 4	MASPALOMAS - FATAGA	13,09				12:45		
		5			20,08	33,17	57	13:42	34,92 k/h	38
	8	TC 5	GURIETE - AGÜIMES	14,50				13:45		
		6			41,42	55,92	67	14:52	50,08 k/h	53
9	TC 6	AYAGAURES - MONTE LEON	7,17				14:55			
		6A	Entrada Reagrupamiento		9,33	16,50	25	15:20	39,60 k/h	17
		6B	Salida de Reagrupamiento - Entrada Asistencia				20	15:40		
		ASISTENCIA ESTADIO DE MASPALOMAS		34,76	( 73,66 )	( 108,42 )	30			
	11	6C	Salida de Asistencia					16:10		
		7			16,23	16,23	47	16:57	20,72 k/h	50
	12	TC 7	FATAGA - TUNTE	6,30				17:00		
		8			13,29	19,59	32	17:32	36,73 k/h	
	13	TC 8	GURIETE - POZO ROJO	8,00				17:35		
		8A	Estadio de Maspalomas		26,81	34,81	55	18:30	37,97 k/h	45
		FIN DE RALLYE - ESTADIO DE MASPALOMAS		14,30	( 56,33 )	( 70,63 )				
		ESTADIO DE MASPALOMAS - ENTREGA DE TROFEOS					25	18:55		
				Etapa Leg	TC SS	Kms TC Kms SS	Enlace Connect	Kms Total		
				1	8	83,82 29,2 %	203,65	287,47		

<b>Sector</b> <b>1-6</b>	<b>CH - 0</b> <b>CH - 3C</b>	to a	<b>CH - 1</b> <b>CH - 4</b>	Special Stage/Tramo Cronometrado	Kms.
	Distance Distancia 2.83 Kms.				

Dist. (Kms.)		Direction/Dirección	Information/Información	Dist. Regress. (Kms.)
Total	Partial			
0.00	0.00		<b>CHS</b> 	 - CHS -  2.83
0.05	0.05		<b>Derecha</b> 	 2.78
0.15	0.10		<b>3ºS C/ Mogan</b> 	 2.68
0.38	0.23		<b>1ºS Avd. Alejandro Castillo</b> 	 2.45
0.63	0.25		<b>2ºS GC - 60</b> 	 2.20

Sector

TC - 1  
TC - 4to  
aCH - 2  
CH - 5


















Special Stage/Tramo Cronometrado

Tc - Maspalomas - Fataga

2-7

Distance  
Distancia  
33.17 Kms.

13.09 Kms.

Dist. (Kms.)		Direction/Dirección	Information/Información	Dist. Regress. (Kms.)
Total	Partial			
2.83	2.20		GC - 60 - CHLL 	 - CHLL - 0.00
0.00	0.00		GC - 60 	 - S    33.17
1.44	1.44		GC - 60 	 R1  31.73
1.66	0.22		GC - 60 	 R2  31.51

Sector

TC - 1  
TC - 4to  
aCH - 2  
CH - 5













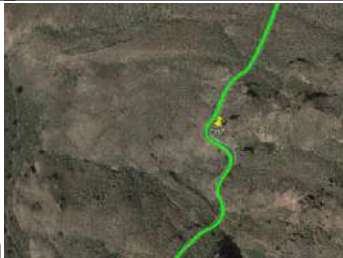







Special Stage/Tramo Cronometrado

Tc - Maspalomas - Fataga

13.09 Kms.

2-7

Distance  
Distancia  
33.17 Kms.

Dist. (Kms.)		Direction/Dirección	Information/Información	Dist. Regress. (Kms.)
Total	Partial			
3.39	1.73		GC - 60 	  29.78
4.16	0.77		GC - 60 	  29.01
5.35	1.19		GC - 60 	  27.82
5.89	0.54		GC - 60 	  27.28
6.76	0.87		GC - 60 	  26.41

Sector

TC - 1  
TC - 4to  
aCH - 2  
CH - 5













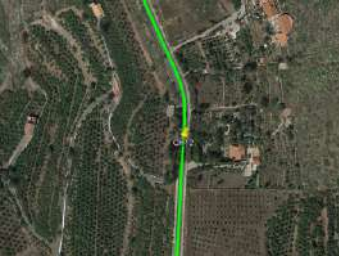







Special Stage/Tramo Cronometrado

Tc - Maspalomas - Fataga

13.09 Kms.

2-7

Distance  
Distancia  
33.17 Kms.

Dist. (Kms.)		Direction/Dirección	Information/Información	Dist. Regress. (Kms.)
Total	Partial			
8.76	2.00		GC - 60 	  24.41
9.37	0.61		GC - 60 	  23.80
10.40	1.03		GC - 60 	  22.77
11.1	0.70		GC - 60 	  22.07
12.00	0.90		GC - 60 	  21.17

Sector

TC - 1  
TC - 4

to  
a

CH - 2  
CH - 5




















2-7

Distance  
Distancia  
33.17 Kms.





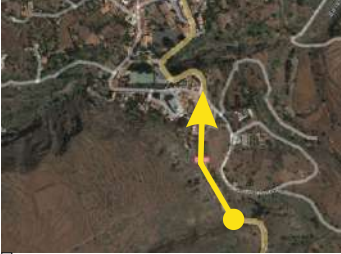





Special Stage/Tramo Cronometrado

Tc - Maspalomas - Fataga

13.09 Kms.

Dist. (Kms.)		Direction/Dirección	Information/Información	Dist. Regress. (Kms.)
Total	Partial			
12.70	0.70		GC - 60 	  20.47
13.09	0,39		GC - 60 	 - META -  20.08
13.25	0.16		GC - 60 	 - META -  19.92
13.32	0.07		GC - 60 	 - STOP -  19.85
19.42	6.10		GC - 60 	 13.75

<b>Sector</b> <b>2-7</b>	<b>TC - 1</b>	<b>to</b> <b>a</b>	<b>CH - 2</b>	<b>Special Stage/Tramo Cronometrado</b>	<b>Kms.</b>
	<b>TC - 4</b>		<b>CH - 5</b>		
Distance Distancia			33.17 Kms.		

Dist. (Kms.)		Direction/Dirección	Information/Información	Dist. Regress. (Kms.)
Total	Partial			
20.42	1.00		Der. GC - 65 	12.75
23.2	2.78		GC - 65 	9.97
27.02	3.82		GC - 65 	6.15
27.82	0.80		Der. GC - 65 	5.35
29.07	1.25		GC - 65 	4.10

Sector

TC - 2  
TC - 5to  
aCH - 3  
CH - 6

















Special Stage/Tramo Cronometrado

Tc - Guriete - Agüimes

3-8

Distance  
Distancia  
48.37 Kms.

Kms.

Dist. (Kms.)		Direction/Dirección	Information/Información	Dist. Regress. (Kms.)
Total	Partial			
33.17	4.10		GC - 65 - CHLL 	 - CHLL -  0.00
0.00	0.00		GC - 65 	 - S -    55.92
0.69	0.69		GC - 65 	 R1   55.23
1.50	0.81		GC - 65 	 R2   54.42



Sector

TC - 2  
TC - 5to  
aCH - 3  
CH - 6





















Special Stage/Tramo Cronometrado

Tc - Guriete - Agüimes

3-8

Distance  
Distancia  
48.37 Kms.

14.50 Kms.

Dist. (Kms.)		Direction/Dirección	Information/Información	Dist. Regress. (Kms.)
Total	Partial			
2.54	1.04		GC - 65 	 R3  53.38
2.97	0.43		GC - 65 	 R4  52.95
4.02	1.05		GC - 65 	 R5  51.90
4.83	0.81		GC - 65 	 R6  51.09
5.32	0.49		GC - 551 	 R7  50.60

Sector

TC - 2  
TC - 5to  
aCH - 3  
CH - 6













Special Stage/Tramo Cronometrado

Tc - Guriete - Agüimes

3-8

Distance  
Distancia  
48.37 Kms.

14.50 Kms.

Dist. (Kms.)		Direction/Dirección	Information/Información	Dist. Regress. (Kms.)
Total	Partial			
6.28	0.96	 9	GC - 551  R8 	49.64
7.26	0.98	 10	GC - 551  R9 	48.66
7.93	0.67	 11	GC - 551  R10 	47.99
8.90	0.97	 12	GC - 551  R11 	47.02
9.15	0.25	 13	GC - 551  R12 	46.77

Sector

TC - 2  
TC - 5to  
aCH - 3  
CH - 6





















Special Stage/Tramo Cronometrado

Tc - Guriete - Agüimes













3-8

Distance  
Distancia  
48.37 Kms.











14.50 Kms.

Dist. (Kms.)		Direction/Dirección	Information/Información	Dist. Regress. (Kms.)
Total	Partial			
10.41	1.26	 14	GC - 551 	  45.51
11.63	1.22	 15	GC - 551 	  44.29
12.60	0.97	 16	GC - 551 	  43.32
13.85	1.25	 17	GC - 551 	  42.07
14.50	0.65	 18	GC - 551 	  41.42











<b>Sector</b> <b>3-8</b>	<b>TC - 2</b>	<b>to</b> <b>a</b>	<b>CH - 3</b>	<b>Special Stage/Tramo Cronometrado</b> <b>Tc - Guriete - Agüimes</b>	<b>14.50 Kms.</b>
	<b>TC - 5</b>		<b>CH - 6</b>		
Distance Distancia <b>48.37 Kms.</b>					

Dist. (Kms.)		Direction/Dirección	Information/Información	Dist. Regress. (Kms.)
Total	Partial			
15.30	0.80		<b>GC - 551</b> 	  40.62
15.31	0.01		<b>Frente GC - 551</b> 	40.61
16.26	0.95		<b>Der. GC - 100</b> 	39.66
19.80	3.54		<b>2º salida GC - 100</b> 	36.12
20.40	0.60		<b>2º salida GC - 100</b> 	35.52












<b>Sector</b> <b>3-8</b>	<b>TC - 2</b> <b>TC - 5</b>	<b>to</b> <b>a</b>	<b>CH - 3</b> <b>CH - 6</b>	<b>Special Stage/Tramo Cronometrado</b>	<b>Kms.</b>
	Distance Distancia <b>48.37 Kms.</b>				

Dist. (Kms.)		Direction/Dirección	Information/Información	Dist. Regress. (Kms.)
Total	Partial			
20.80	0.40		 <p>2º Salida GC - 100</p>	35.12
21.56	0.76		 <p>2º Salida GC- 191</p>	34.36
22.01	0.45		 <p>Der. Desvío GC -1</p>	33.91
22.34	0.33		 <p>Izq Canal</p>	33.58
22.94	0.60		 <p>Der. RAMAL HACIA GC1</p>	32.98

<b>Sector</b> <b>3-8</b>	<b>TC - 2</b>	<b>to</b> <b>a</b>	<b>CH - 3</b>	<b>Special Stage/Tramo Cronometrado</b>	<b>Kms.</b>
	<b>TC - 5</b>		<b>CH - 6</b>		
Distance Distancia			48.37 Kms.		

Dist. (Kms.)		Direction/Dirección	Information/Información	Dist. Regress. (Kms.)
Total	Partial			
23.58	0.64		<b>GC - 1</b> 	32.34
44.18	20.60		<b>Salida 46</b> 	11.74
44.88	0.70		<b>Der. Desvío Mercado</b> 	11.04
45.10	0.22		<b>Mercado Municipal</b> 	10.82
45.64	0.54		<b>Der. GC - 503</b> 	1028

<b>Sector</b> <b>3-8</b>	<b>TC - 2</b>	<b>to</b> <b>a</b>	<b>CH - 3</b>	<b>Special Stage/Tramo Cronometrado</b>	<b>Kms.</b>
	<b>TC - 5</b>		<b>CH - 6</b>		
Distance Distancia			48.37 Kms.		

Dist. (Kms.)		Direction/Dirección	Information/Información	Dist. Regress. (Kms.)
Total	Partial			
45.82	0.18		<b>2º Salida</b> 	10.10
46.52	0.70		<b>Racing Kart</b> 	9.40
47.82	1.30		<b>Der. GC 504</b> 	8.10
48.37	0.55		<b>Frente GC 504</b> 	7.55
55,92	7.55		<b>CHLL</b> 	 0.00

Sector

TC - 3  
TC - 6to  
aCH - 3A  
CH - 6A























Special Stage/Tramo Cronometrado

Tc - Ayagaures - Monte León

4-9

Distance  
Distancia  
16.50 Kms.

7.17 Kms.

Dist. (Kms.)		Direction/Dirección	Information/Información	Dist. Regress. (Kms.)
Total	Partial			
0.00	0.00			   
0.69	0.69			 
1.13	0.44			 
1.65	0.52			 
2.33	0.68			 



Sector

TC - 3  
TC - 6to  
aCH - 3A  
CH - 6A





















Special Stage/Tramo Cronometrado

Tc - Ayagaures - Monte León

4-9

Distance  
Distancia  
16.50 Kms.

7.17 Kms.

Dist. (Kms.)		Direction/Dirección	Information/Información	Dist. Regress. (Kms.)
Total	Partial			
2.99	0.66		GC - 503 	  13.51
4.34	1.35		GC - 503 	  12.16
5.22	0.88		GC - 503 	  11.28
5.96	0.74		GC - 503 	  10.54
6.59	0.63		GC - 503 	  9.91

Sector

TC - 3  
TC - 6to  
aCH - 3A  
CH - 6A



















Special Stage/Tramo Cronometrado

Tc - Ayagaures - Monte León











4-9

Distance  
Distancia  
16.50 Kms.

7.17 Kms.

Dist. (Kms.)		Direction/Dirección	Information/Información	Dist. Regress. (Kms.)
Total	Partial			
6.88	0.29		GC - 503 	  9.62
7.17	0.29		GC - 503 	  9.33
8.02	0.85		GC - 503 	  8.48
8.03	0.01		GC - 503 	 8,47
9.03	1.00		GC - 503 	 7.47

<b>Sector</b> <b>4-9</b>	<b>TC - 3</b>	<b>to</b> <b>a</b>	<b>CH - 3A</b>	<b>Special Stage/Tramo Cronometrado</b>	<b>Kms.</b>
	<b>TC - 6</b>		<b>CH - 6A</b>		
Distance Distancia			16.50 Kms.		

Dist. (Kms.)		Direction/Dirección	Information/Información	Dist. Regress. (Kms.)
Total	Partial			
11.23	2.20		<b>FRENTE GC-503</b> 	5.27
12.47	1.24		<b>DERECHA GC-503</b> 	4.03
14.57	2.10		<b>2º salida</b> 	1.93
15.23	0.56		<b>Frente</b> 	1.27
15.63	0.40		<b>2º S - Avd Alejandro Castillo</b> 	0.87

<b>Sector</b> <b>4-9</b>	<b>TC - 3</b>	<b>to</b> <b>a</b>	<b>CH - 3A</b>	Special Stage/Tramo Cronometrado	Kms.
	<b>TC - 6</b>		<b>CH - 6A</b>		
Distance Distancia			16.50 Kms.		

Dist. (Kms.)		Direction/Dirección	Information/Información	Dist. Regress. (Kms.)
Total	Partial			

15.86	0.23		<b>2º S - Avd Alejandro Castillo</b> 	0.64
-------	------	---	---	------

16.11	0.25		<b>1º S - C/ La Gomera.</b> 	0.39
-------	------	---	--	------

16.40	0.29		<b>Izq. Parque Asistencia</b> 	0.10
-------	------	--	---	------

16.50	0.10		<b>CHLL</b> 	  0.00
-------	------	---	--	--

--	--	--	--	--

Sector

11

CH - 6D





















to  
a

CH - 7

Special Stage/Tramo Cronometrado

Distance  
Distancia  
16.23 Kms.

Kms.

Dist. (Kms.)		Direction/Dirección	Information/Información	Dist. Regress. (Kms.)
Total	Partial			
0.00	0.00		CHS 	 - CHS - 
0.05	0.05		Der 	 - CHS - 
0.15	0.10		3º Salida 	 - CHS - 
0.38	0.23		1ºS Av. Alejandro del Castillo 	 - CHS - 
0.63	0.25		3º Salida 	 - CHS - 

Sector

11

CH - 6D









to  
a

CH - 7

Special Stage/Tramo Cronometrado

Distance  
Distancia  
16.23 Kms.

Kms.

Dist. (Kms.)		Direction/Dirección	Information/Información	Dist. Regress. (Kms.)
Total	Partial			
6.25	5.62		<p>FRENTE GC-60</p> 	9.98
11.75	5.50		<p>GC-60</p> 	4.48
15.65	3.90		<p>Izq. GC - 60</p> 	0.58
16.23	0.58		<p>CHLL</p> 	0.00



- CHLL -

Sector

12

TC - 7

to  
a























CH - 8

Special Stage/Tramo Cronometrado

Tc - Fataga - Tunte

Distance  
Distancia  
19.59 Kms.

6.30 Kms.

Dist. (Kms.)		Direction/Dirección	Information/Información	Dist. Regress. (Kms.)
Total	Partial			
0,00	0,00		GC - 60 	 - S -    19.59
0.42	0.42		GC - 60 	  19.17
1.26	0.84		GC - 60 	  18.33
1.95	0.69		GC - 60 	  17.64
2.50	0.55		GC - 504 	  17.09

Sector

12

TC - 7

to  
a





















CH - 8

Special Stage/Tramo Cronometrado

Tc - Fataga - Tunte

Distance  
Distancia  
19.59 Kms.

6.30 Kms.

Dist. (Kms.)		Direction/Dirección	Information/Información	Dist. Regress. (Kms.)
Total	Partial			
3.00	0.50		GC - 60 	  16.59
3.40	0.40		GC - 60 	  16.19
4.00	0.60		GC - 60 	  15.59
4.69	0.69		GC - 60 	  14.90
5.80	1.11		GC - 60 	  13.79



Sector

12

TC - 7

to  
a
















CH - 8

Special Stage/Tramo Cronometrado

Tc - Fataga - Tunte

Distance  
Distancia  
19.59 Kms.

6.30 Kms.

Dist. (Kms.)		Direction/Dirección	Information/Información	Dist. Regress. (Kms.)
Total	Partial			
6.30	0.50		GC - 65 	 - META -  13.29
6.70	0.40		GC - 65 	 - STOP -  12.89
6.84	0.14		GC - 65 	 12.75
11.44	4.60		GC - 65 	 8.15
13.44	2.00		Der. GC - 65 	 6.15

Sector

13

TC - 8

to  
a


















CH - 8A

Distance  
Distancia  
34.81 Kms.

Special Stage/Tramo Cronometrado

Tc - Guriete - Pozo Rojo

8.00 Kms.

Dist. (Kms.)		Direction/Dirección	Information/Información	Dist. Regress. (Kms.)
Total	Partial			
19.59	6.15		GC - 65 	 - CHLL -  0.00
0.00	0.00		GC - 65 	 - S -    34.81
0.69	0.69		GC - 65 	 R1   34.12
1.50	0.81		GC - 65 	 R2   33.31

Sector

TC - 8

to

CH - 8A





















Special Stage/Tramo Cronometrado

Tc - Guriete - Pozo Rojo

8.00 Kms.

13

Distance  
Distancia  
34.81 Kms.

Dist. (Kms.)		Direction/Dirección	Information/Información	Dist. Regress. (Kms.)
Total	Partial			
2.54	1.04		GC - 65 	 R3  32.27
2.97	0.43		GC - 65 	 R4  31.84
4.02	1.05		GC - 65 	 R5  30.79
4.83	0.81		GC - 65 	 R6  29.98
5.32	0.49		GC - 65 	 R7  29.49

Sector

13

TC - 8

to  
a

CH - 8A

Distance  
Distancia  
34.81 Kms.

Special Stage/Tramo Cronometrado

Tc - Guriete - Pozo Rojo

8.00 Kms.

Dist. (Kms.)		Direction/Dirección	Information/Información	Dist. Regress. (Kms.)
Total	Partial			
5.66	0.34		GC - 65 	 R8 29.15
6.66	1.00		GC - 65 	 R9 28.15
8.00	1.34		GC - 65 	 - META -  26.81
8.50	0.50		GC - 65 	 - STOP -  26.31
8.60	0.10		Izq GC - 65 	26.21

Sector

TC - 8

to  
a











CH - 8A

Special Stage/Tramo Cronometrado

13

Distance  
Distancia  
34.81 Kms.

Kms.

Dist. (Kms.)		Direction/Dirección	Information/Información	Dist. Regress. (Kms.)
Total	Partial			
12.00	3.40		2º Salida GC - 65 	22.81
13.10	1.10		1º S. Av de las Tirajanas 	21.71
13.95	0.85		2º S. Av de las Tirajanas 	20.86
15.65	1.70		2º S. GC - 191 	19.16
16.85	1.20		2º S. Hacia GC - 1  <p style="color: red; font-weight: bold;">Tras Rotonda 1º salida a la derecha GC-1</p>	17.96

Sector

TC - 8

to  
a











CH - 8A

Special Stage/Tramo Cronometrado

13

Distance  
Distancia  
34.81 Kms.

Kms.

Dist. (Kms.)		Direction/Dirección	Information/Información	Dist. Regress. (Kms.)
Total	Partial			
17.74	0.89		GC - 1 	17.07
32.44	14.70		Salida 46 	2.37
33.14	0.70		Der. Desvío Mercado 	1.67
33.49	0.35		Mercado Municipal 	1.32
33.94	0.45		2º S - Avd Alejandro Castillo 	0.87

Sector

13

TC - 8

to  
a

CH - 8A

Special Stage/Tramo Cronometrado

Distance  
Distancia  
34.81 Kms.

Kms.

Dist. (Kms.)

Total Partial

Direction/Dirección

Information/Información

Dist.  
Regress.  
(Kms.)

34.017 0.23

24



2 S. Alejandro Castillo



0.64

34.42 0.25

25



1º Salida



0.39

34.71 0.29

26



Izquierda



0.10

34.81 0.10

27



CHLL



0.00

